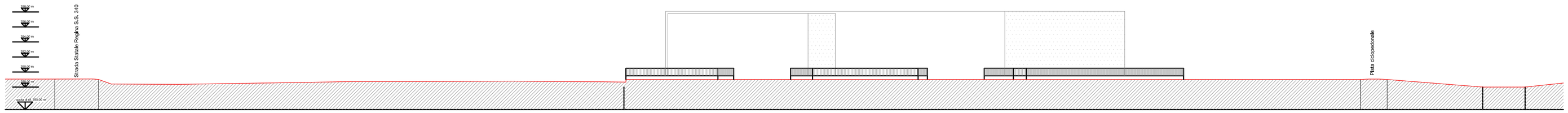

Sezione Y-Y - stato di fatto
scala 1:200

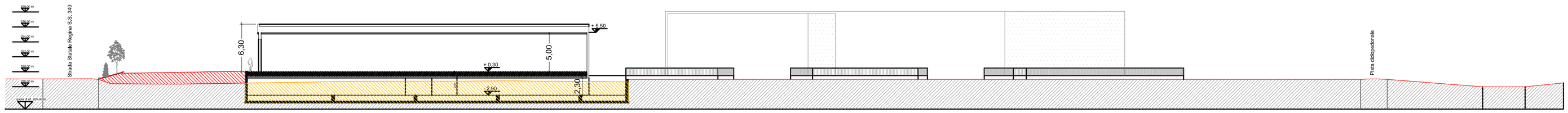

Sezione Y-Y - stato di progetto
scala 1:200

scavi

riporti

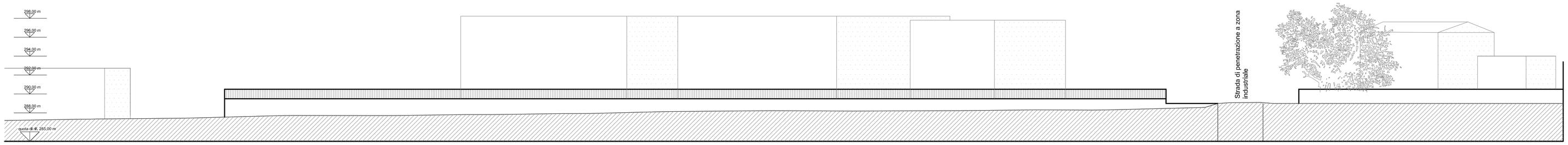

Sezione X-X - stato di fatto
scala 1:200

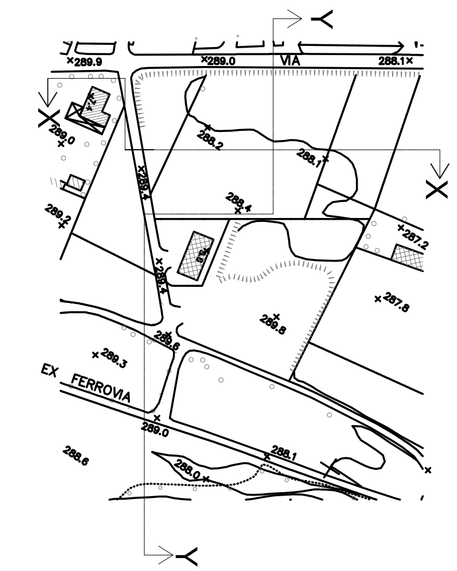

Planimetria aerofogrammetrico
scala 1:2000

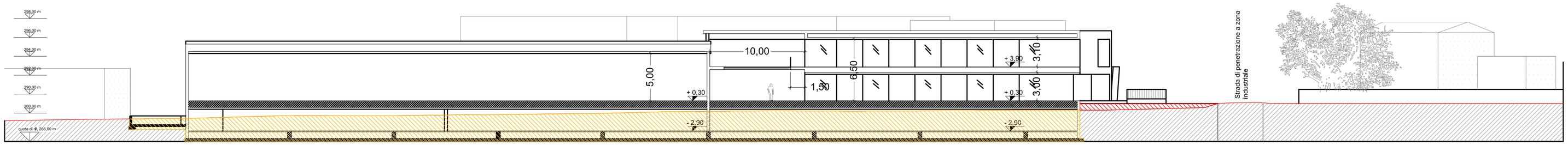

Sezione X-X - stato di progetto
scala 1:200

Vista da est

Vista da ovest

Vista da sud

daniele manzolini
ingegnere

via per carlazzo, 23 carlazzo (co)
info@manzolini.com
p.i. 02207140134

Comune di Carlazzo
Provincia di Como

Fraz. Piano Porlezza

Piano di Lottizzazione Commerciale ai sensi della SCHEDA 9.3 P.L. COMMERCIALE - S.S. REGINA del Piano delle Regole del vigente P.G.T.

Tavola numero

11/12

Argomento

Progetto

Scavi e riporti
Prospetti

Scala	1:200
Data	30 luglio 2010
Revisione	9 agosto 2012

Committente:

sig. Massimo Pirovano
legale rappresentante

Immobiliare TRE LAGHI s.r.l.
via Torriani, 33 22100 Como
(p. I.V.A. 02693580132)

Progettisti:

Ing. Daniele Manzolini

Archivio